




## LEGENDE

-  Flurstücksgrenzen (ALK)
-  räumlicher Geltungsbereich

### Biotoptypen



#### Gewässer

-  12.60 Graben





#### Gehölzarme terrestrische und semiterrestrische Biotoptypen

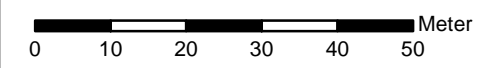
-  33.41 Fettwiese mittlerer Standorte
-  34.52 Land-Schilfröhricht
-  37.10 Acker
-  37.30 Feldgarten

#### Gehölzbestände und Gebüsche

-  45.30 Einzelbaum (Obstbaum)
-  45.40 Streuobstbestand

#### Siedlung und Infrastruktur

-  60.21 Völlig versiegelte Straße oder Platz
-  60.25 Grasweg
-  60.41 Lagerplatz
-  60.50 Kleine Grünfläche



Auftraggeber:  
 KBB GmbH  
 Kommunal Beratung & Baulanderschließung  
 St. Urban-Straße 5  
 76532 Baden-Baden

 Institut für Landschaftsökologie und Naturschutz Bühl Sandbachstr. 2 • 77815 Bühl • Tel 07223 / 9486-0 • Fax 07223 / 9486-86	bearb.: M.H.
	gez.: A.K.
	gepr.: M.H.

**Achern-Wagshurst "Langmatt-Rötz II"**

**Karte: Bestand Biotoptypen  
innerhalb Geltungsbereich**

Maßstab: 1 : 1.000	Datum: 08.02.2016
Plan Nr.:	Anlage: Blatt 1 / 1