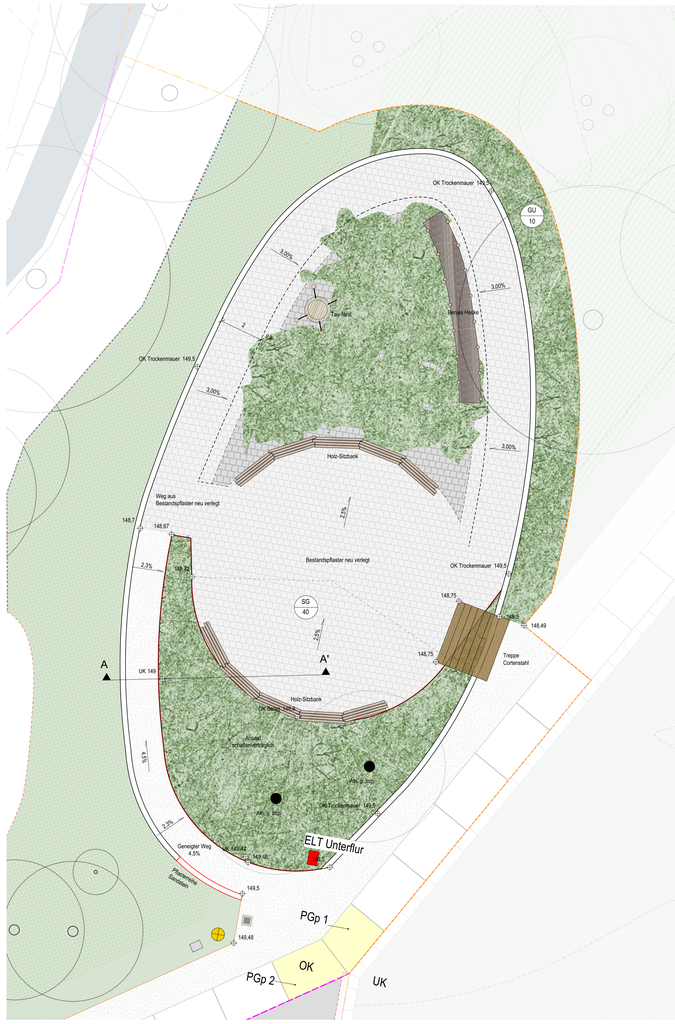

LAGEPLANAUSSCHNITT | M 1:100

WEGEDECKE 40cm - PFLANZFLÄCHE 40cm | M 1:25

Stahlbandeinfassung, Stahl, verzinkt, Stärke 6mm,
Höhe 150mm, zum Einbetonieren, Beton C 20/25

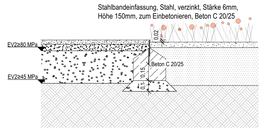

Sandstein Großsteinpflaster 40cm - PFLANZFLÄCHE 40cm | M 1:25

Stahlbandeinfassung, Stärke 6mm, Höhe 200mm,
zum Einbetonieren, Beton C 20/25

PFLANZFLÄCHE 40cm - WEGEDECKE 40cm | M 1:25

Pflasterreihe, Sandstein, 20-30cm,
Einbetonieren, Beton C 20/25

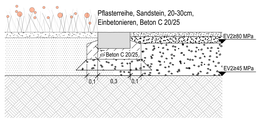

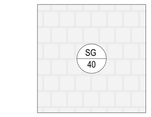

SANDSTEIN GROßPFLASTER | M 1:20

gem. ZTV Wegebau, N1

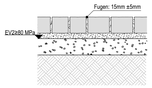

15 cm Sandstein Großpflaster (Bestand) 15-20x15x15 cm
Reihenverband mit versetzten Fugen
5 cm Bettung 0/5 Brechsand-Splitt-Gemisch
15 cm Schottertragschicht Mineralgemisch 0/32

35 cm Gesamtaufbau

anstehender Boden oder
Auffüllung lagenweise verdichtet

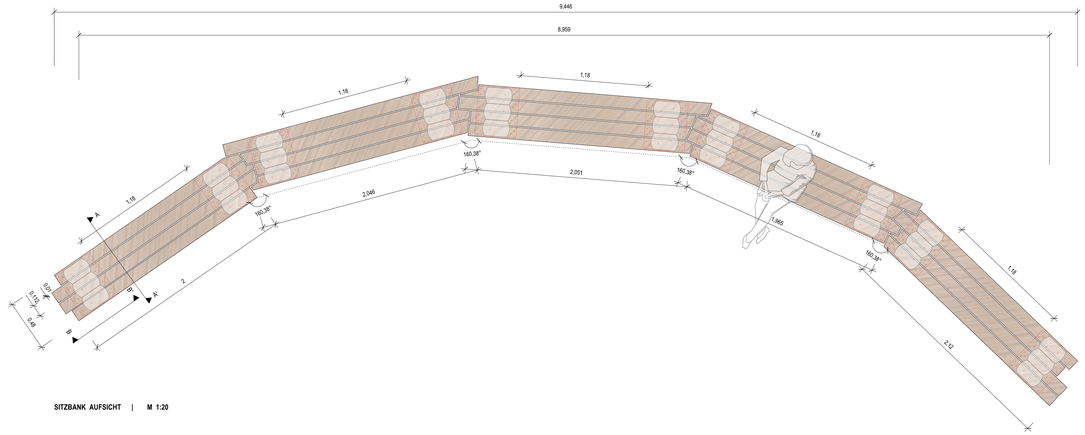

SITZBANK AUFSICHT | M 1:20

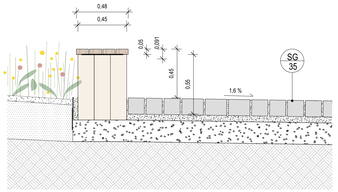

SITZBANK - SCHNITT AA' | M 1:20

1 Holzauflage Douglasie, Latte:11,2 x 5 cm
Sitzfläche: Breite gesamt 48 cm

2 Unterzug zur Befestigung auf Robinien-Palisaden, Blech 5mm
Unterzug wird mittels Bohrung von unten an den Latten befestigt

3 Palisade Robinie, FSC zertifiziert, Durchmesser 25 cm
auf 15cm geskumt, zu mind. 1/3 Bodeneinstand
3Stück über 2 Gewindestangen AZ miteinander verbunden

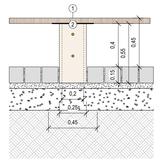

SITZBANK - SCHNITTANSICHT BB' | M 1:20

UNTERZUG | M 1:20

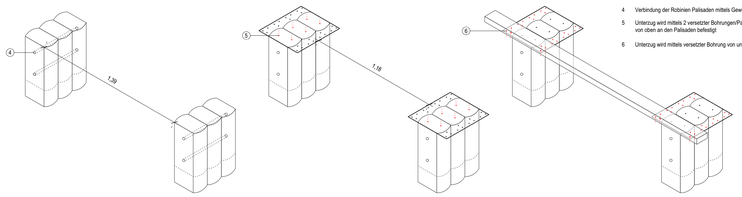

4 Verbindung der Robinien Palisaden mittels Gewindestangen

5 Unterzug wird mittels 2 versetzter Bohrungen/Palisade Bohrung
von oben an den Palisaden befestigt

6 Unterzug wird mittels versetzter Bohrung von unten an den Latten befestigt

ISOMETRIE - BEFESTIGUNG UNTERZUG | M 1:20

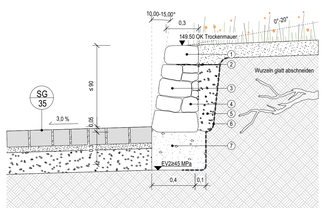

1 Abdeckstein Sandstein (Bestand)
2 Vlies
3 Bindenstein Sandstein (Bestand)
4 Dränschicht 16/32
5 Zwickelstein
6 Wurzelsperre
7 Trockenfundament 0/45

DETAIL TROCKENMAUER ANSCHLUSS VEGETATION | M 1:20

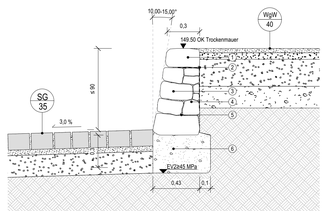

1 Abdeckstein Sandstein (Bestand)
2 Vlies
3 Bindenstein Sandstein (Bestand)
4 Zwickelstein (Bestand)
5 Trass Zement Mörtel
6 Trockenfundament 0/45

DETAIL TROCKENMAUER ANSCHLUSS WGD | M 1:20



SCHNITT AA' - GENEIGTER WEG | M 1:20

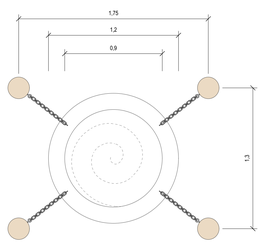

AUFSICHT TAU-NEST | M 1:20

Pfosten
Robinienstamm Länge 2,3 m,
Durchmesser: 0,2 m
geschält, entgrated und entspitzinst
mind. 1/3 Bodeneinbindung
1 Öse/Stamm zur Befestigung der Kette

Tau-Nest
Tau geflochten auf einen
Durchmesser von 0,15 m

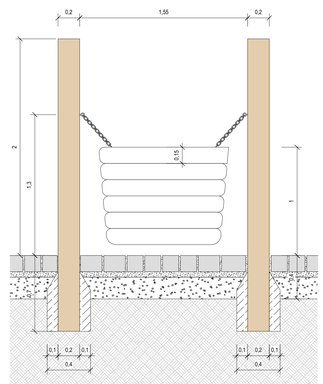

SCHNITTANSICHT TAU-NEST | M 1:20

Alle Maße und Höhenangaben sind vor Ort zu prüfen!
Auftretende Abweichungen sind mit AG (BL) abzustimmen.

Index	Inhalt	Gez.	Datum

BAUVORHABEN

Landschaftspark Mühlbach und Wohnumfeld Illenauwiesen Achern
Bauabschnitt 2, Teilbereich 2

LEISTUNGSPHASE

Ausführungsplanung

AUFTRAGGEBER

Stadt Achern
Illenauer Allee 73
77855 Achern

ARCHITEKT

QUERFELDEINS Landschaft | Städtebau | Architektur
Partnerschaftsgesellschaft von Landschaftsarchitekten,
Stadtplanern und Architekten Grosskopf-Stöcker-Fischer mbB
Bautzner Str. 21, 01099 Dresden

QF1

FACHPLANER

RS Ingenieure GmbH & Co. KG
Allerheiligenstraße 1, 77855 Achern

PLANINHALT

Männerbad

VORABZUG

MASSSTAB	FORMAT	PLAN-NR:
1:100/25/20	DIN A0	ARP_BA2-2_5_DT_321
DATUM 09.02.2024	GEZEICHNET KR	
FREIGABE PLANER		FREIGABE BAUHERR